



全国を網羅する高精度デジタル地図「GEOSPACE 電子地図」 最新版(2025 年 9 月版)リリース ～鮮度をキープした正確な住所情報にお客様の各種情報を統合し付加価値の高い戦略 MAP に～

NTT インフラネット株式会社(本社:東京都中央区東日本橋一丁目 8 番 1 号、ネクストサイト東日本橋ビル、代表取締役社長 上原一郎)は、デジタル地図の整備・制作、および航空写真を含む空間情報コンテンツの販売を行っており、当社は、全国の電子地図データを更新したデジタル地図「GEOSPACE(ジオスペース)電子地図」2025 年 9 月版の提供を、9 月 16 日に開始しました。

2025 年 9 月版では、全国 47 都道府県の整備を行い、2025 年 3 月末までの主要な道路、鉄道、公共施設、商業施設、家屋などの情報を更新しました。また、住所情報については変化住所整備を実施しています。

「GEOSPACE 電子地図」は、地形や建物の形状を精密に撮影した航空写真や都市計画図などの公共測量成果物をベースに作成された地理空間情報コンテンツです。カバーエリアは離島を含む日本国土全域(約 38 万km²)に及び、国土地理院基盤地図情報の原典データとして民間企業から採用された高精度^{※1}な地図データです。印刷や画面コピーの利用許諾は標準ライセンスに含まれており、追加の申請や料金は不要です^{※2}。自治体への各種提出書類等に添付可能なため、安心してご利用いただけます。

信頼性の高い地図情報を、お客様の保有する顧客情報、拠点情報、設備管理情報、物件管理情報などの住所データと統合することで、高付加価値な戦略 MAP を構築し、お客様のビジネスを高度に支援いたします。

詳細については、下記までお問い合わせください。

※1 都市計画区域:地図情報レベル 2500、その他エリア:地図情報レベル 5000


※2 GEOSPACE 製品利用ライセンス交付証明書並びに利用許諾条件書、及びその他ご契約いただいた際の一定の条件に基づく範囲内の利用に限ります。範囲外のご利用には別途許諾及び追加料金が必要です。

<本件に関するお問い合わせ先>

<https://www.ntt-geospace.co.jp/contact/>

■更新箇所サンプル

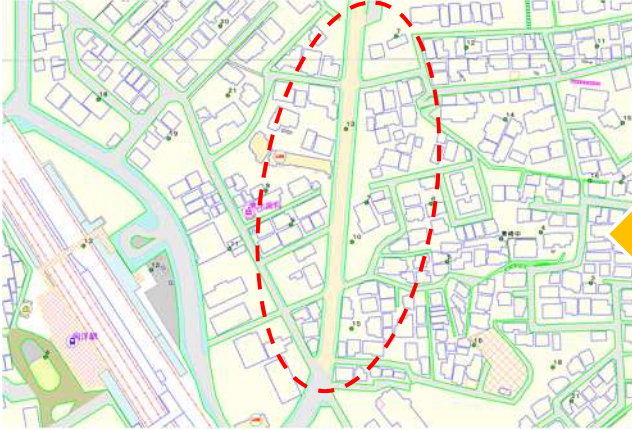
開通した駅や開業した施設等を追加更新し、より正確・詳細な地図を便利にわかりやすくご使用いただけます。

※ 更新箇所： 

●一般県道 浜田仁保線(都市計画道路 青崎池尻線)【広島県】

2025年1月21日開通

2025年9月版



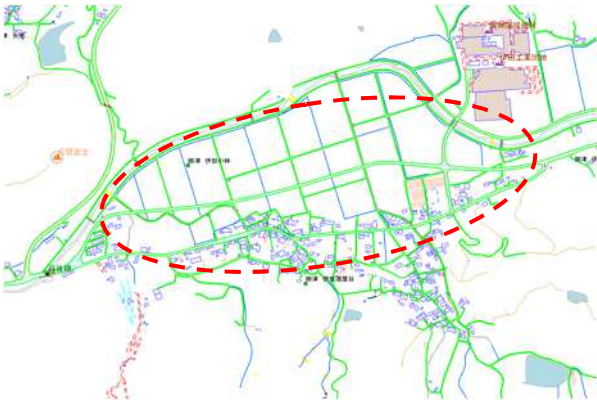
2025年3月版



●岡山県 主要地方道 御津佐伯線バイパス【岡山県】

2025年1月17日開通

2025年9月版



2025年3月版



●JR 須賀川駅(新駅舎)【福島県】

2025 年 1 月 26 日開業

2025 年 9 月版



2025 年 3 月版



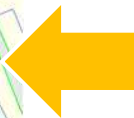
●諫早消防署高来分署移転【長崎県】

2024 年 10 月 15 日開業

2025 年 9 月版



2025 年 3 月版



●出雲警察署建て替え【島根県】

2025 年 1 月 14 日開庁

2025 年 3 月版



2024 年 9 月版

